



CONSEJO DE GOBIERNO
DEL RÉGIMEN ESPECIAL DE
GALÁPAGOS

Plan estratégico de
**LA JUNTA PARROQUIAL
EL PROGRESO**



¡Somos más... para servir mejor!



Plan Estratégico Participativo
Gobierno Rural Autónomo de El Progreso
(Avance)

PRESENTACIÓN.

La nueva Constitución de la República bajo los procesos modernizadores y descentralizadores ha dado nuevos roles a los gobiernos locales, resaltando de esta manera el papel protagónico de los Gobiernos Autónomos Descentralizados Parroquiales Rurales, instancias que permiten atender las demandas de la población, promoviendo su participación en la solución de sus problemas y necesidades.

Los nuevos enfoques del desarrollo exigen que los gobiernos locales adopten mecanismos de coordinación interinstitucional, alianzas y complementariedad en la ejecución de programas y proyectos, siendo imprescindible la planificación estratégica local desde el ámbito comunitario y parroquial.

El Gobierno Autónomo Descentralizado Parroquial Rural “El Progreso”, a través de un proceso integral de desarrollo, ha iniciado por primera vez, el impulso de un proceso de planificación estratégica con todos sus recintos complementando así el proceso de organización a nivel parroquial.

Con esta nueva visión de planificación, el presente plan estratégico a nivel parroquial, constituye una herramienta importante de negociación, y de gestión ante instituciones locales, nacionales e internacionales.

CONFORMACIÓN DEL GOBIERNO AUTÓNOMO DESCENTRALIZADO PARROQUIAL RURAL DE EL PROGRESO

NOMBRE	DIGNIDAD	Comisión a la que pertenece
Ricardo Cruz Sailema	Presidente	
Jhonatan Rodriguez Becerra	Vicepresidente	Comisión de Salud y Educación
Sorayda Olaya Lucas	Primer Vocal	Comisión de Obras Públicas
Olga Chicaiza Paz	Segundo Vocal	Comisión de lo social
Carlos Guanga Gallardo	Tercer Vocal	Comisión de Ornato y Aseo



1. ESTADO DE SITUACIÓN ACTUAL

1.1 DATOS GENERALES.



1.1.1 Ubicación en el contexto cantonal.

La Parroquia “El Progreso” se encuentra en la parte noroeste de la isla Cristóbal, pertenece al cantón del mismo nombre de la provincia de Galápagos, a una distancia de 7 Km de la cabecera cantonal, Puerto Baquerizo Moreno.





1.2 División política.

A nivel interno se encuentra conformada por nueve recintos: Soledad, Cerro Azul, El Socavón, Tres Palos, San Joaquín, Las Goteras, El Chino, Cerro Gato, Cerro Verde y el centro parroquial (El Progreso).

Comprende toda el área rural con una superficie: 8.201 Ha. con temperatura promedio: 22 - 32°C; está a una altura de 250 m.s.n.m.

1.3 Clima.

El clima presenta dos épocas bien marcadas:

- a) una lluviosa-cálida de diciembre a abril,
- b) y una de garúa (lluvia horizontal), más fría de mayo a noviembre.

1.4 Suelos.

Los suelos son muy variables en términos de textura, profundidad y pedregosidad.

1.5 Recursos Hídricos

San Cristóbal con sus 17 encañadas normalmente podría satisfacer la demanda doméstica de riego disponiendo de suficiente y adecuada infraestructura.

Las principales fuentes de recursos hídricos son las siguientes:

1. Encañada del Plátano
2. Encañada Cerro Gato
3. Embalse la "Toma", o embalse de "Los americanos"
4. Encañada de la Policía
5. Encañada "El Chino".
6. Encañada La Honda..
7. Embalse de "El Chino".



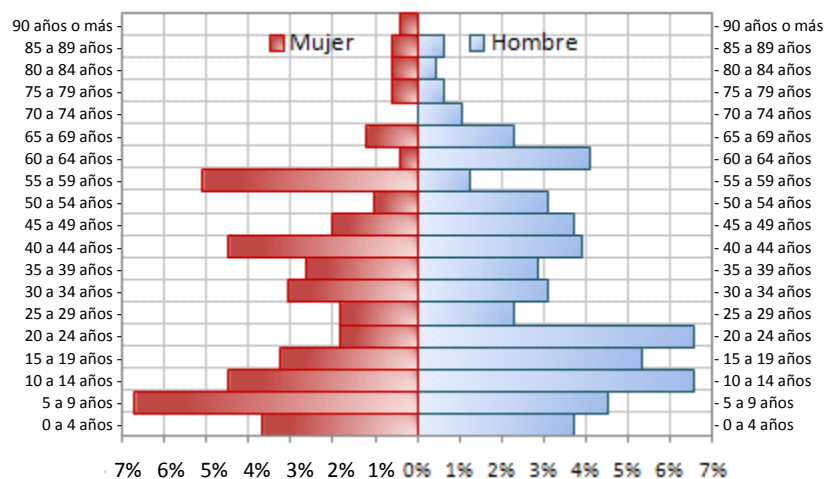
2. INDICADORES (Dinámicas de desarrollo)

2.1 Dinámica Poblacional

El Progreso cuenta con una población pequeña de 487 individuos, lo que corresponde tan solo al cerca del 2,31% de la población total provincial. Sin embargo cuenta con una extensión territorial de 8630 ha, por lo que la relación hombre/territorio sería de 18 ha por persona aproximadamente.

Pirámide poblacional de El Progreso

El Progreso



Distribución Poblacional

PARROQUIA	HABITANTES	PORCENTAJE
Puerto Baquerizo Moreno	5817	27,61%
El Progreso	487	2,31%
Santa María (Floreana)	101	0,48%
Puerto Villamil	1892	8,98%
Tomás de Berlanga	140	0,66%
Puerto Ayora	10288	48,83%
Santa Rosa (Incluye Baltra)	461	2,19%
Bellavista	1881	8,93%
TOTAL POBLACIÓN	21067	100,00%

Fuente: Encuesta de Condiciones de Vida ECV- Galápagos 2009, Consejo de Gobierno de Galápagos - INEC



Analizando la distribución de la población de El Progreso según su edad (pirámide poblacional) se observa un comportamiento parecido al de otras islas como la migración a los puertos, a pesar de esto la cantidad de niños y adolescentes es superior ante los otros grupos etáreo, sin embargo se reflejan las dinámicas sociales de la parroquia por la carencia de ciertos servicios e infraestructura tanto educativa (secundaria y superior) como infraestructura de salud que al final son los factores que han generado un éxodo poblacional provincial o al Ecuador continental.

Número de Hogares

Parroquia	Hogares	Porcentajes
El Progreso	132	15,60%
Isla Santa María (Floreana)	30	3,55%
Tomas de Berlanga	51	6,03%
Bellavista	494	58,44%
Santa Rosa (Baltra)	139	16,39%
TOTAL	846	100,00%

Fuente: Encuesta de Condiciones de Vida ECV- Galápagos 2009, Consejo de Gobierno de Galápagos - INEC

El Progreso posee población joven, de alrededor de más del 50% de individuos menores a 30 años, donde el grupo mas grande lo comprende la franja de 10 -24 años. La presencia de un buen número de población juvenil genera presión para el mejoramiento de una serie de infraestructuras como escuelas, colegios, dispensario médico, centros infantiles (guarderías), centros de desarrollo integral entre otros.

En relación al número de personas en los hogares la razón es de 3 a 4 personas por núcleo familiar.

2.2 Dinámica Social

La Dinámica Social de El Progreso por tener una población relativamente pequeña tiene un singular movimiento en función de las actividades y comportamiento de sus habitantes.

2.2.1 Condiciones de vida

Acceso y disponibilidad de servicios en el hogar

Para la descripción de las condiciones de vida del presente plan, se ha tomado como referencia la Encuesta de Condiciones de Vida (ECV) generada por el Consejo de Gobierno y el INEC en Septiembre del 2010. Según lo descrito por la ECV, las viviendas en El Progreso poseen las siguientes características.



Abastecimiento de agua

DESCRIPCIÓN	HOGARES	PORCENTAJE
Permanente	5	5,58%
Irregular	83	94,42%
Total	88	100,00%

Percepción de la calidad del agua

Percepción de la calidad del agua	Hogares	Porcentaje
Muy buena	6	4,50%
Buena	22	16,56%
Regular	63	47,93%
Mala	41	31,01%
Total	132	100,00%

Obtención de Agua

OBTENCIÓN DE AGUA	HOGARES	PORCENTAJE
Red pública	88	66,58%
Otra fuente por tubería	23	17,61%
Carro repartidor / triciclo	12	9,06%
Grieta / Pozo	3	2,25%
Agua lluvia	3	2,25%
Otro	3	2,25%
Total	132	100,00%

Fuente de Energía Eléctrica

TIPO DE ALUMBRADO	HOGARES	PORCENTAJE
Empresa eléctrica pública	132	100,00%

Eliminación de basura o residuos

DESCRIPCIÓN	HOGARES	PORCENTAJE
Servicio Municipal	40	30,55%
La queman	77	58,42%
Reciclan, entierran	12	8,85%
Otro	3	2,18%
Total	132	100,00%

Tipo de servicio Higiénico

TIPO DE SERVICIO HIGIÉNICO	HOGARES	PORCENTAJE
Inodoro y alcantarillado	22	16,79%
Inodoro y pozo séptico	74	56,47%
Inodoro y pozo ciego	17	12,82%
Letrina	6	4,78%
No tiene	12	9,13%
Total	132	100,00%

Fuente: Encuesta de Condiciones de Vida ECV- Galápagos 2009, Consejo de Gobierno de Galápagos - INEC



Esta es la única parroquia de Galápagos que tiene un acceso al agua del 67% de su población de la Red Pública. Además un 18% posee agua por tubería por otro sistema aprovechando la riqueza hídrica que tiene la isla como tal.

La provisión de agua para consumo humano de la parroquia El Progreso, se hace por tubería que viene desde el embalse La Toma; esta agua es clorada en la planta de tratamiento ubicada en la Loma del Consuelo.

El sistema cubre con este servicio a la parte del centro parroquial, y algunos sectores aledaños.

Sin embargo por esta facilidad de conseguir agua dulce, la recolección de agua lluvia no ha tenido buen impacto en los hogares de la parroquia.

El problema entra en el abastecimiento del agua que no es permanente. La percepción de la calidad del agua es regular (48%) ya que si bien es dulce no es potable por lo que para el manejo de este recurso, se deben tomar las previsiones del caso por condiciones de salubridad .

La existencia parcial de un sistema de manejo de aguas grises y negras a nivel cantonal, se refleja en la infraestructura de las viviendas en cuanto a servicios higiénicos, donde el 56 % de la población ha implementado el uso de pozos sépticos y un 13% pozos ciegos, los mismo que son considerados como una amenaza latente para la protección de los recursos hídricos dentro de la parroquia, adicionalmente un significativo 9 % de los hogares declara no poseer un sistema de manejo de aguas grises y negras, lo cual a mas de significar un riesgo ambiental, constituye un riesgo social dada la proliferación de enfermedades infecto contagiosas.

La energía la provee ELECGALÁPAGOS, en su totalidad en un asombroso 100%.

El servicio municipal de recolección de basura en El Progreso llega hasta un 31% de la población, y el resto de los residuos sólidos son quemados (58%), situación que no la más idónea para la protección del ambiente en función del cambio climático mundial.



2.2.2 Condición de la vivienda

Como elementos adicionales a la condición de vida de las familias en cuanto al acceso a servicios, se presenta un análisis de la condición de la vivienda, como infraestructura para la habitabilidad, donde se muestra la caracterización en la tipología física de las viviendas, predominando dentro de estos el uso de materiales como Zinc para la construcción de techos, hormigón para la edificación de las paredes y cemento para el piso.

Materiales de la vivienda		
Materiales del Techo	Hogares	Porcentaje
Hormigón / losa / cemento	6	4,65%
Asbesto (Eternit)	23	17,74%
Zinc	102	77,62%
Total	132	100,00%
Materiales de las Paredes		
Materiales de las Paredes	Hogares	Porcentaje
Hormigón / bloque / ladrillo	91	69,11%
Asbesto / cemento /	13	9,70%
Madera	28	21,19%
Total	132	100,00%
Materiales del Piso		
Materiales del Piso	Hogares	Porcentaje
Cerámica / baldosa / vinyl	19	14,15%
Cemento / ladrillo	91	68,65%
Tabla / tablón no tratado	14	10,95%
Tierra	8	6,24%
Total	132	100,00%

Fuente: Encuesta de Condiciones de Vida ECV- Galápagos 2009, Consejo de Gobierno de Galápagos - INEC

Si bien los materiales usados en la edificación de viviendas reflejarían un buen estado de habitabilidad dentro de la parroquia, la presencia de elementos como el tablón no tratado y tierra para el piso, sugiere la presencia de viviendas de escasos recursos.

Es importante recalcar que la utilización de techos de zinc para recolección de agua dulce puede producir enfermedades cancerígenas, y que todavía no se instaura una cultura de materiales alternativos ecológicos, para evitar el uso de hormigón al igual que en otras parroquias del archipiélago.

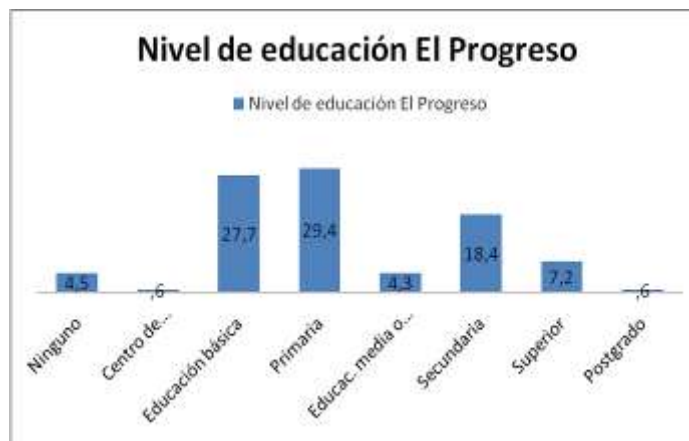


2.2.3 Educación

En la parroquia existen 2 escuelas, la escuela Charles Darwin de El Progreso con aproximadamente 45 estudiantes y 4 docentes, y la escuela de La Soledad con cinco estudiantes y un docente. Esta última tiende a desaparecer por el bajo número de estudiantes registrados y por la funcionalidad que implica la operación de la misma. En general debido a la desconfianza en la calidad educativa de las escuelas, la mayoría de padres prefieren enviar a sus hijos a las escuelas de Puerto Baquerizo Moreno. El promedio de escolaridad es de 6,36 años.

Escolaridad

Promedio de años de estudio de la población 6,36 años



Fuente: Encuesta de Condiciones de Vida ECV- Galápagos 2009, Consejo de Gobierno de Galápagos - INEC

La caracterización de El Progreso dentro del tema educativo es un reflejo a la composición de su población, concentrando la mayor presión educativa en niveles primario y secundario por la cantidad de población infante juvenil que tiene, sin embargo se observa un problema muy fuerte en los niveles de profesionalización, los mismos que para educación superior es del 0,6% grupo al cual deberían pertenecer la población de jóvenes.

Por esto es importante mantener latente la posibilidad de los estudiantes primarios y secundarios para promover sus estudios universitarios y obtener profesionales en la parroquia.



Equipamiento y servicios básicos.

En cuanto al equipamiento comunitario existen dos escuelas a nivel del centro parroquial y recintos aledaños como se mencionó anteriormente, un subcentro de salud en el centro parroquial, un templo, un estadio, un polideportivo en malas condiciones y una casa comunal, por lo que se necesita especialmente más espacios de Hogares con unidad de producción agropecuaria (UPA) Rural recreación y cultura para todas las edades.

2.3 Dinámica Económica

Producción agrícola.

En cuanto la producción agrícola se destacan los cultivos de: papas, maíz, tomate de riñón, tomate de árbol, legumbres, hortalizas y algunos cultivos tropicales como yuca, plátano, café, banano, sandías, melones, piña, caña y cítricos (naranja, mandarina, limón).

Entre los principales problemas que afectan a la actividad agrícola son la presencia de plantas y plagas introducidas, el costo de mano de obra y de insumos para la producción, regulación de la comercialización de los productos agropecuarios que ingresan a las islas desde el continente, los bajos precios que se obtiene en el mercado, debido a la falta de organización y planificación entre productores locales.

Se ha iniciado la producción de cultivos bajo invernaderos, en la actualidad existen 2.000 m² en San Cristóbal, para producir tomate riñón, pepino y pimiento.

Producción pecuaria

La producción pecuaria que se identifica en esta parroquia, comprende la crianza de ganado vacuno, porcino, y equino bajo un sistema extensivo.

Comercialización

La producción local tanto agrícola y pecuaria es comercializada en el Mercado Municipal los días miércoles y sábados, de 6.00 a 13:00 horas; naranja, limones y piña comercializaban con Santa Cruz, pero ahora no lo pueden hacer por la presencia de “la mosca de la fruta” en San Cristóbal.

Las dinámicas económicas en El Progreso están estrechamente ligadas a las características de su territorio, basando su economía en actividades productivas como agricultura y ganadería, las mismas que han pasado de un modelo de producción de subsistencia a tratar de llegar a un sistema de promoción y generación de productos derivados para la venta y consumo local y turístico.



UPA	Área rural
Hogar con UPA	55,50%
Hogar sin UPA	44,50%
Total	100%
Destino de la producción a nivel Rural	
Venta	26,10%
Consumo del hogar	34%
Semilla y otros productos	11,60%
Consumo de animales	14,30%
Otros usos	14,00%
Total	100,00%
Terrenos improductivos a nivel rural	
Terrenos improductivos	Área rural
Si	19,80%
No	80,20%
Total	100%

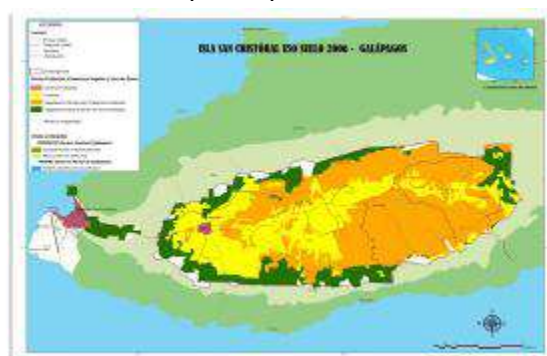
Fuente: Encuesta de Condiciones de Vida ECV- Galápagos 2009, Consejo de Gobierno de Galápagos - INEC

Las dinámicas productivas y el modelo económico implementado en la parroquia El Progreso y en otras de Galápagos, determinan inequidad y falta de interés en el sector productivo agropecuario con 45% de hogares a nivel rural sin UPA, con una marcada tendencia de la producción al autoconsumo o poco abastecimiento local y con un engañoso índice de terrenos tierra improductivos del 20% aproximadamente a nivel regional rural

2.4 Dinámica Ambiental

2.4.1 Uso de Suelo y especies introducidas.

Una de las mayores afecciones ambientales dadas a través del tiempo en la parroquia es el cambio en los usos del suelo, afección que se debe a la constante evolución de las actividades humanas sobre el territorio, ha sido transformado en zonas de cultivo y áreas afectadas por especies invasoras.





Las especies invasoras a más de afectar los remanentes de vegetación natural, han afectado un gran porcentaje del área agropecuaria, provocando el abandono de tierras de cultivo, el cambio de la vegetación y por ende un cambio en las relaciones ecosistémicas de la parte alta de la isla.

Entre las especies animales que han comprometido el estado de suelo predominan el gando vacuno, porcino y equino, las cabras, hormigas y el pulgón; entre las especies vegetales se destacan especies altamente agresivas como la mora, guayaba y maracuya, y otras especies vegetales como el laurel, pasto elefante y la cedrela.

Plantas invasoras en terrenos improductivos (rural)	
Planta invasora	Área rural
Floripondio, guanto o chamico	0%
Guayaba	18,60%
Mora común	4,00%
Mora de castilla	11,30%
Mora silvestre	15,30%
Pomarrosa	2,80%
Sauco	4%
Supirrosa	9,60%
Otras	34,50%
Total	100%

Fuente: Encuesta de Condiciones de Vida ECV- Galápagos 2009, Consejo de Gobierno de Galápagos - INEC



3. ANÁLISIS FODA

3.1 Análisis Interno:

Fortalezas	Debilidades
<ul style="list-style-type: none">- Visión a largo plazo- Tamaño de territorio- Recursos naturales óptimos para el desarrollo- Recurso humano valioso y trabajador- Zona con un potencial eco turístico histórico- Exceso de agua dulce en la isla- Buen potencial de actividades deportivas	<ul style="list-style-type: none">- Sistema vial incompleto- Contaminación de cuencas hidrográficas- GPR sin capacidad administrativa-técnica-legal-liderazgo- Falta de ordenamiento territorial- Falta de organización, participación y entendimiento de la ciudadanía.- Baja productividad agropecuaria- Poca organización entre productores agropecuario- Poco acceso tecnológico social y productivo- Falta de procesos de planificación

3.2 Análisis Externo

Amenazas	Oportunidades
<ul style="list-style-type: none">- Cambio climático mundial- Influencia de políticos internos- Monopolización del turismo- Falta de políticas de riesgos y desastres- No coordinación entre las instituciones de Gobierno y sectores. CGG – Municipio – Junta El Progreso- Crisis económica a nivel mundial- Inestabilidad política del Ecuador continental- Modelo educativo no es adecuado con el modelo de desarrollo local	<ul style="list-style-type: none">- Apoyo del CGG- Demanda de productos agrícolas del sector interno y turístico- COOTAD consolidada en el Registro Oficial- Nuevas modalidades de turismo- Fideicomiso en el manejo de especies introducidas- Ayudas técnicas y financieras de ONGs nacionales e internacionales

Encrucijadas o Nudos Críticos.

Encrucijadas
<ul style="list-style-type: none">• Reforma a la LOREG• Nuevo Modelo de turismo• Aspectos internos de la Junta• Falta de apoyo de la comunidad al GAD parroquial rural El Progreso



4. ORIENTACIÓN ESTRATÉGICA

4.1 Visión

“El Progreso es una parroquia unida, organizada y solidaria, con un Gobierno Rural Autónomo modelo en el manejo administrativo y técnico, líder y responsable en el desarrollo Agropecuario y Eco turístico de la región. En su parroquia habitan personas saludables, que cuentan con una educación de calidad y son dinámicos comercialmente; con acceso a servicios básicos adecuados e infraestructura de primer orden que fomentan el desarrollo integral y recreativo de la zona.”

4.2 Misión

El Gobierno Rural de El Progreso obtendrá capacidad administrativa y de gestión técnica para trabajar en la garantizar la organización de su territorio, el impulso de sus sectores productivos estratégicos (eco turístico y agropecuario), el manejo de servicios básicos y la identificación de sus ciudadanos con su parroquia para un desarrollo humano sostenible que no afecte al medio ambiente que los rodea.

4.3 Ejes de desarrollo – Objetivos Estratégicos

- a) Fortalecimiento Institucional
- b) Sectores estratégico y uso del suelo
- c) Planificación de Infraestructura para el desarrollo
- d) Desarrollo Humano y equidad



5. DESCRIPCIÓN DE OBJETIVOS, POLÍTICAS Y ESTRATEGIAS

1. Fortalecimiento institucional (Objetivo)

1.1 Conformación del Gobierno Parroquial Rural El Progreso (Política)

Estrategias

- 1.1.1 Fortalecimiento de coordinación de trabajo entre GPREP y actores sociales
- 1.1.2 Fortalecer las capacidades institucionales y gremiales (representatividad)
- 1.1.3 Establecer Orgánico Funcional y Organigrama Institucional
- 1.1.4 Establecer el reglamento interno

1.2 Mecanismos de participación ciudadana, minga y control social (Política)

Estrategias

- 1.2.1 Planificación participativa
- 1.2.2 Fomentar apoyo de la comunidad hacia la Junta Parroquial

1.3 Planificación y ordenamiento territorial (Política)

Estrategias

- 1.3.1 Plan de movilidad de la Parroquia
- 1.3.2 Diseño e implementación de políticas para el ordenamiento territorial
- 1.3.3 Caracterización del territorio y uso del suelo
- 1.3.4 Manejo de riesgos y planes de contingencia

1.4 Gestión estratégica (Proyectos y programas) (Política)

Estrategias

- 1.4.1 Gestión de planes, programas y proyectos
- 1.4.2 Promoción de programas de gobierno
- 1.4.3 Gestión de recursos para proyectos



2. Sectores estratégicos y uso del suelo (Objetivo)

2.1 Asistencia técnica y financiamiento (Política)

Estrategias

- 2.1.1 Acceso a financiamiento
- 2.1.2 Asistencia Técnica – Capacitación
- 2.1.3 inversión privada y desarrollo comunitario

2.2 Plan de desarrollo eco-turístico (Política)

Estrategias

- 2.2.1 Incorporar nuevos sitios de visita
- 2.2.2 Generar infraestructura para el turismo local
- 2.2.3 Inclusión de sectores productivos a cadenas turísticas (Agroturismo)
- 2.2.4 Implementación de centros de interpretación, información o museos de la huella humana de San Cristóbal

2.3 Plan de manejo integral agropecuario (Política)

Estrategias

- 2.3.1 Uso de productos agropecuarios ecológicos
- 2.3.2 Plan de manejo de plagas y especies introducidas
- 2.3.3 Organización comercial de productores agropecuarios
- 2.3.4 Plan de producción de derivados y productos de valor agregado
- 2.3.5 Plan de fomento de agricultura orgánica y ganadería responsable



3. Planificación de infraestructura para el desarrollo (Objetivo)

3.1 Regeneración Urbana (Política)

Estrategias

- 3.1.1 Regeneración de espacios públicos
- 3.1.2 Regeneración del Camal
- 3.1.3 Ornato de las vías de acceso
- 3.1.4 Mejoramiento de las vías secundarias de la parroquia

3.2 Plan de regeneración de espacios deportivos (Política)

Estrategias

- 3.2.1 Regeneración del polideportivo parroquial
- 3.2.2 Regeneración del estadio parroquial

3.3 Infraestructura óptima del GADPREP (Política)

Estrategias

- 3.3.1 Construcción de la casa parroquial
- 3.3.2 Creación de espacios propios para actividades comunitarias

4. Desarrollo Humano y equidad (Objetivo)

4.1 Atención y desarrollo integral. (Política)

Estrategias

- 4.1.1 Plan integral de mejoramiento de los servicios de salud pública
- 4.1.2 Programa de desarrollo humano y familia
- 4.1.3 Fomento de actividades deportivas

4.2 Educación para el desarrollo (política)

Estrategias

- 4.2.1 Educación para buenas prácticas ambientales
- 4.2.2 Planes de capacitación (Diferentes temas)
- 4.2.3 Desarrollo de actividades culturales

4.3 Saneamiento ambiental y servicios básicos (política)

Estrategias

- 4.3.1 Programa de acceso de agua potable
- 4.3.2 Ampliación del servicio de alcantarillado local

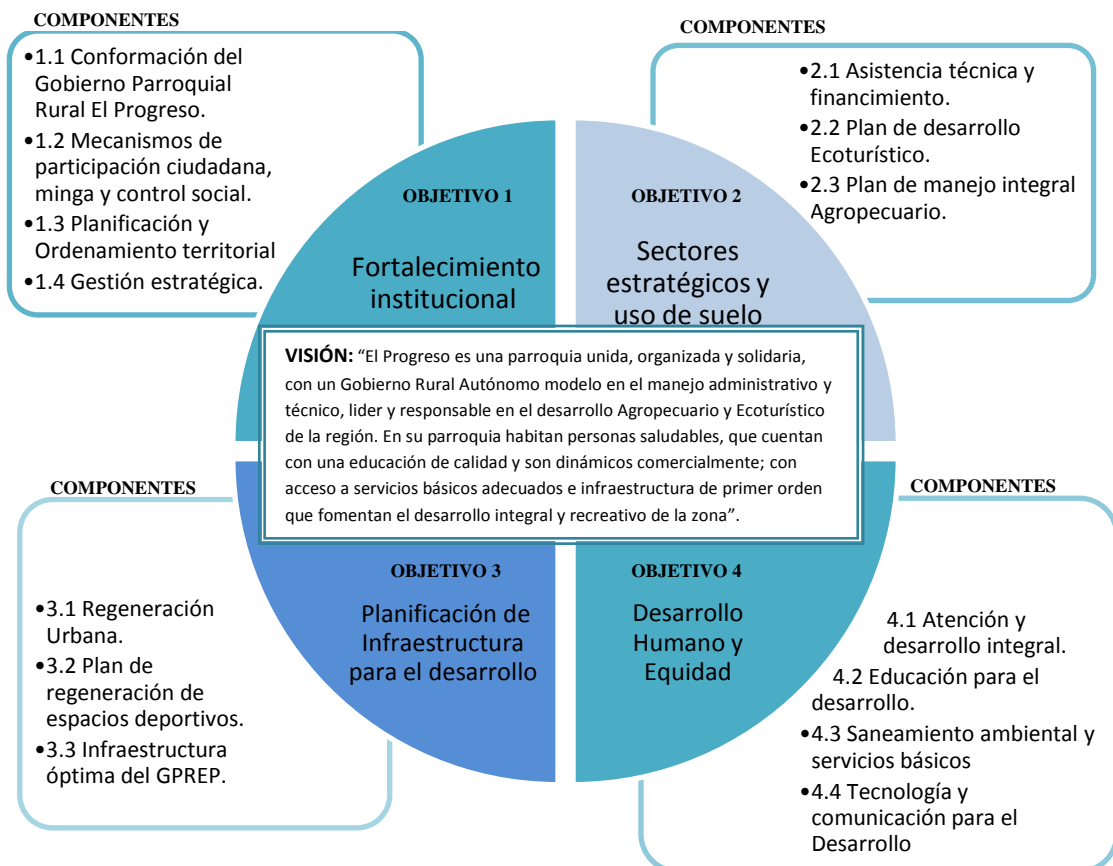


4.4 Tecnología y educación para el desarrollo (política)

Estrategias

- 4.4.1 Mejoramiento del servicio de REDGAL
- 4.4.2 Proyecto de implementación de ciber comunitario
- 4.4.3 Ampliación del servicio de TV abierta

6. DIAGRAMA DE PLANIFICACIÓN





CONSEJO DE GOBIERNO
DEL RÉGIMEN ESPECIAL DE
GALÁPAGOS



7. MATRIZ OBJETIVOS DE LA PARROQUIA EL PROGRESO

Visión	OBJETIVO ESTRATÉGICO	COMPONENTE	PROYECTO
El Progreso es una parroquia unida, organizada y solidaria, con un Gobierno Rural Autónomo modelo en el manejo administrativo y técnico, líder y responsable en el desarrollo Agropecuario y Ecoturístico de la región. En su parroquia habitan personas saludables, que cuentan con una educación de calidad y son dinámicos comercialmente; con acceso a servicios básicos adecuados e infraestructura de primer orden que fomentan el desarrollo integral y recreativo de la zona.	1. Fortalecimiento institucional	1.1 Conformación del Gobierno Parroquial Rural El Progreso	1.1.1 Fortalecimiento de coordinación de trabajo entre GPREP y actores sociales
			1.1.2 Fortalecer las capacidades institucionales y gremiales (Representatividad)
			1.1.3 Establecer Orgánico Funcional y Organigrama Institucional
			1.1.4 Establecer el reglamento interno
		1.2 Mecanismos de participación ciudadana, minga y control social	1.2.1 Planificación participativa
			1.2.2 Plan para fomentar el apoyo de la comunidad hacia la Junta
		1.3 Planificación y Ordenamiento Territorial	1.3.1 Plan de Movilidad de la parroquia
			1.3.2 Diseño e Implementación de Políticas para el Ordenamiento Territorial
			1.3.3 Caracterización del territorio y uso de suelo
			1.3.4 Plan de manejo de riesgos por desastres naturales
		1.4 Gestión estratégica	1.4.1 Gestión de planes, programas y proyectos
			1.4.2 Promoción de programas de gobierno
	1.4.3 Gestión de recursos para proyectos		
	2. Sectores estratégicos y uso de suelo	2.1 Asistencia técnica y financiamiento	2.1.1 Acceso a financiamiento
			2.1.2 Asistencia técnica – Capacitación
			2.1.3 Inversión privada y desarrollo comunitario
		2.2 Plan de desarrollo Ecoturístico	2.2.1 Incorporar nuevos sitios de visita
			2.2.2 Generar infraestructura para el turismo local
			2.2.3 Inclusión de sectores productivos a cadenas turísticas. (Agroturismo)
			2.2.4 Implementación de centros de interpretación, información o museos de la huella humana de San Cristóbal
		2.3 Plan de manejo integral Agropecuario	2.3.1 Uso de productos agropecuarios ecológicos
2.3.2 Plan de manejo de plagas y especies introducidas			
2.3.3 Organización comercial de productores agropecuarios			
2.3.4 Plan de producción de derivados y productos con valor agregado			
2.3.5 Plan de fomento de agricultura orgánica y ganadería responsable			



3. Planificación de Infraestructura para el desarrollo	3.1 Regeneración Urbana	3.1.1 Regeneración de espacios públicos
		3.1.2 Regeneración del camal
		3.1.3 Ornato de las vías de acceso
		3.1.4 Mejoramiento de las vías secundarias de la parroquia
	3.2 Plan de regeneración de espacios deportivos	3.2.1 Regeneración del estadio parroquial
		3.2.2 Regeneración del polideportivo parroquial
	3.3 Infraestructura óptima del GPREP	3.3.1 Construcción de la casa Parroquial
		3.3.2 Creación de espacios propios para actividades comunitarias
	4. Desarrollo Humano y Equidad	4.1 Atención y desarrollo integral
4.1.2 Fomento de actividades deportivas		
4.1.3 Programas de desarrollo humano y familia		
4.2 Educación para el desarrollo		4.2.1 Planes de capacitación (diferentes temas)
		4.2.2 Desarrollo de actividades culturales
		4.2.3 Educación para buenas prácticas ambientales
4.3 Saneamiento ambiental y servicios básicos		4.3.1 Incrementar la cobertura de alumbrado público en recintos
		4.3.2 Programa de acceso de agua potable
		4.3.3 Ampliación del servicio de alcantarillado local
4.4 Tecnología y comunicación para el Desarrollo		4.4.1 Ampliación del servicio de REDGAL
		4.4.2 Proyecto de implementación de ciber comunitario
		4.4.3 Ampliación del servicio de TV abierta



8. MATRIZ DE PRIORIZACIÓN DE OBJETIVOS

MATRIZ DE PRIORIZACIÓN EL PROGRESO SAN CRISTÓBAL

Visión	OBJETIVO ESTRATÉGICO	COMPONENTE	PROYECTO	
responsable en el desarrollo Agropecuario y Ecoturístico de la región. En su parroquia habitan personas saludables, que cuentan con una educación de calidad y son dinámicos comercialmente; con acceso a servicios básicos adecuados e infraestructura de primer orden que fomentan el desarrollo integral y recreativo de la zona.	Fortalecimiento institucional	Conformación del Gobierno Parroquial Rural El Progreso	Fortalecimiento de coordinación de trabajo entre GADREP y actores sociales Establecer Orgánico Funcional, Organigrama Institucional y reglamento interno	
		Mecanismos de participación ciudadana, minga y control social	Planificación participativa Fomentar mecanismos de apoyo de la comunidad hacia el GAD parroquial rural	
		Planificación y Ordenamiento Territorial	Planificación participativa Diseño e Implementación de Políticas para el Ordenamiento Territorial	
		Gestión estratégica	Gestión de planes, programas y proyectos Gestión de recursos para proyectos	
		Sectores estratégicos y uso de suelo	Plan de desarrollo Ecoturístico Plan de manejo integral Agropecuario	Incorporar nuevos sitios de visita Plan de manejo de plagas y especies introducidas
		Planificación de Infraestructura para el desarrollo	Regeneración Urbana	Mejoramiento de las vías secundarias de la parroquia Regeneración de espacios públicos
			Plan de regeneración de espacios deportivos	Regeneración del estadio parroquial Regeneración del polideportivo parroquial
	Infraestructura óptima del GPREP		Construcción de la casa Parroquial	
	Desarrollo Humano y Equidad	Atención y desarrollo integral	Plan integral de mejoramiento de los servicios de salud pública Fomento de actividades deportivas	
		Educación para el desarrollo	Planes de capacitación (diferentes temas)	
		Saneamiento ambiental y servicios básicos	Incrementar la cobertura de alumbrado público en recintos Programa de acceso de agua potable	



9. MESA TEMÁTICA DE APOYO INSTITUCIONAL (PLANIFICACIÓN)

MATRIZ MESA TEMÁTICA GAD RURAL EL PROGRESO. Actividades propuestas por actores institucionales						
INSTITUCIÓN	Objetivo/Programa/Actividad	AÑO DE EJECUCIÓN	Plan / Proyecto (etapas - Permanente)	LOGRO ESPECÍFICO	Objetivo/Programa Planificación Junta	Presupuesto
MAGAP	Asistencia Técnica con profesionales especializados para mejorar el desarrollo productivo agropecuario	2011	PERMANENTE	Apoyar a la producción local y el desarrollo agropecuario de la región	2.1.2	Gasto Corriente institucional
	Implementación de ERAS (Escuelas de la Revolución Agraria)	2010	No se sabe si no le van a dar continuidad el próximo año	Apoyar a la producción local y el desarrollo agropecuario de la región	2.1.2	Gasto Corriente institucional
	Proyecto de abastecimiento de agua del sector de San Joaquín para consumo humano y actividades agropecuarias	2011	Proyecto	Dotar de agua al sector	4.3.2	20000 aprox Falta la estación de bombeo eléctrico
	Estudio para el proyecto de distribución de agua Cerro Gato	2011	Proyecto	Dotar de agua al sector	4.3.2	50000 (recuperar proyecto CGG, propuesta de presupuesto) Documento Rodrigo Martínez
	Mejoramiento del proyecto de riego EL Chino – Goteras	2011	Proyecto	Dotar de agua al sector	4.3.2	Recuperar el proyecto en CGG
	Programa de des - ratización de la zona rural (Manejo de Plagas)	2011	Plan	Asistencia Técnica para gestionar el programa	2.3.2	Gasto Corriente institucional
	Programa de operación de la planta de procesamiento de cítricos de la comuna campesina	2011	Plan	Asistencia Técnica para gestionar el programa	2.3.4	50000 (ESTIMADO) Intervención de ARAUCARIA
	Implementación de la planta ecológica procesadora de café (Sr. Abdón Guerrero)	2011	Proyecto	Asistencia Técnica para gestionar el programa	2.3.4	Gestión de terreno mas cobertizo para la operación (Galpón de infraestructura)



PARQUE NACIONAL GALÁPAGOS	Temas de desarrollo humano amigables con el ambiente	2011	PERMANENTE	Asistencia Técnica	2.1.2 / 4.2.3 / 4.2.1	No específico
	Centro de interpretación	2011	Proyecto	Incorporar alternativas de sitios de visita en la parroquia	2.2.1	No específico
	Coordinación de la nueva etapa del proyecto ARAUCARIA	2011	Programa	Asistencia Técnica y fomento de trabajo comunitario	2.3.3 / 2.3.4 / 2.2.2	No específico
MINISTERIO DE EDUCACIÓN	Programa de alfabetización Rural	2011	PERMANENTE	Mejorar nivel de educación del sector	4.1.3	No específico
	Capacitación en temas informáticos. Aulas tecnológicas Comunitarias SITEC	2011	PERMANENTE	Tecnificación de aulas	4.4.1	No específico
	Apoyo a la educación inicial (Profesora parvularia)	2011	PERMANENTE	Mejorar nivel de educación del sector	4.1.3	No específico
	Charlas educación ambiental a los establecimientos educativos. Itinerarios didácticos (estudiantes, docentes y padres de familia)	2011	Temporal en el año	Mejorar nivel de educación del sector	4.2.3	No específico
	Información para transferir espacios escolares sin utilización. (Caso de terrenos de escuelas abandonadas)	2011	Fecha por acordarse	Trasferir bienes a la parroquia para mejorar usos	3.3.2	No específico
MUNICIPIO DEL CANTÓN SAN CRISTÓBAL	Construcción del mirador turístico Loma del Consuelo	2011	Proyecto	Mejorar condiciones turísticas para la parroquia	2.2.1 - 2.2.2	30000
	Construcción del mirador turístico La Soledad	2011	Proyecto	Mejorar condiciones turísticas para la parroquia	2.2.1 - 2.2.2	30000
	Construcción de la nueva cancha del estadio El Progreso	2011	Proyecto	Fomentar el deporte parroquial	3.2.2 - 4.1.2	50000
	Incorporación de la Parroquia El Progreso al proyecto de acceso de agua potable	2011	Proyecto	Mejorar los servicios básicos de la parroquia	4.3.2	No específico



10. PLAN OPERATIVO ANUAL POA 2011. GOBIERNO AUTÓNOMO DESCENTRALIZADO PARROQUIAL RURAL DE EL PROGRESO. SAN CRISTÓBAL.

PROYECTO/ACTIVIDAD	COMPONENTE AL QUE PERTENECE	CRONOGRAMA ANUAL												RESPONSABLE	RECURSOS	
		ENE	FEB	MAR	ABR	MAY	JUN	JUL	AGO	SEP	OCT	NOV	DIC		FINANCIEROS	TÉCNICOS
Co-financiación para la construcción de la cancha de césped sintético del estadio parroquial (fase 1)	3.2.1							x	x	x	x	x	x	GAD Rural El Progreso, GAD Cantonal San Cristóbal	\$ 100.000,00	GAD Rural El Progreso
Co-financiación para la construcción del mirador turístico Loma del Consuelo	2.2.1, 2.2.2									x	x	x	x	CGREG, GAD Cantonal San Cristóbal	\$ 75.000,00	MIDUVI
Co-financiación para la construcción del mirador turístico La Soledad	2.2.1, 2.2.2									x	x	x	x	CGREG, GAD Cantonal San Cristóbal	\$ 75.000,00	MIDUVI
Realización de Campeonato de Fútbol Master	4.1.2				x	x	x	x						GAD Rural El Progreso	\$3.000,00	GAD Rural El Progreso
Reparación de área de bombeo de agua. La Soledad	4.3.2							x	x	x				GAD Rural El Progreso	\$2.000,00	GAD Rural El Progreso
Equipamiento tecnológico Biblioteca Parroquial (Ciber Comunitario)	4.4.2					x	x	x						GAD Rural El Progreso	\$ 2.000,00	GAD Rural El Progreso
Construcción de la Casa Parroquial (Fase 1)	3.3.1							x	x	x	x	x	x	GAD Rural El Progreso	\$ 40.000,00	GAD Rural El Progreso
Cursos de capacitación de Agricultura Orgánica	2.3.5, 2.3.1, 2.1.2				x	x								CGREG	No especificado	CGREG
Diseño de proyectos Agropecuarios	2.1.2				x	x	x	x						MAGAP, CGREG	No especificado	MAGAP
Estudios proyectos viales rurales para 15,2 km de vía - (a) Puerta Negra-Tres Palos y (b) La Y-Las Goteras-Cerro Verde	3.1.4							x	x	x				CGREG	\$ 39.520,00	CGREG
Estudios proyectos viales rurales para 6,5 km de vía - La Y- Junco- Chino-Cerro Verde	3.1.4							x	x	x				CGREG	\$ 17.000,00	CGREG
Mantenimiento y rehabilitación de vías rurales para 6,0 km de vía - El Progreso-Socavón 1, a nivel de sub-base	3.1.4							x	x	x	x	x	x	CGREG	\$ 627.200,00	CGREG
Implementación de luminarias híbridas en zonas altas. (Proyecto PAI)	4.3.1							x	x	x	x	x	x	CGREG	No especificado	CGREG
TOTAL DE INVERSIÓN															\$ 980.720,00	



11. PLAN PLURIANUAL

GOBIERNO AUTÓNOMO DESCENTRALIZADO PARROQUIAL RURAL DE EL PROGRESO. SAN CRISTÓBAL.

OBJETIVO ESTRATÉGICO	COMPONENTE	PROYECTO	PERIODO DE ADMINISTRACIÓN			
			2011	2012	2013	2014
1. Fortalecimiento institucional	1.1 Conformación del Gobierno Parroquial Rural El Progreso	1.1.1 Fortalecimiento de coordinación de trabajo entre GPREP y actores sociales	x			
		1.1.2 Fortalecer las capacidades institucionales y gremiales (Representatividad)			x	
		1.1.3 Establecer Orgánico Funcional y Organigrama Institucional	x			
	1.2 Mecanismos de participación ciudadana, minga y control social	1.2.1 Planificación participativa	x			
		1.2.2 Plan para fomentar el apoyo de la comunidad hacia la Junta	x			
	1.3 Planificación y Ordenamiento Territorial	1.3.1 Plan de Movilidad de la parroquia		x		
		1.3.2 Diseño e Implementación de Políticas para el Ordenamiento Territorial	x			
		1.3.3 Caracterización del territorio y uso de suelo			x	
		1.3.4 Plan de manejo de riesgos por desastres naturales				x
	1.4 Gestión estratégica	1.4.1 Gestión de planes, programas y proyectos	x			
		1.4.2 Promoción de programas de gobierno		x		
		1.4.3 Gestión de recursos para proyectos	x			
	2. Sectores estratégicos y uso de suelo	2.1 Asistencia técnica y financiamiento	2.1.1 Acceso a financiamiento			
2.1.2 Asistencia técnica - Capacitación					x	
2.1.3 Inversión privada y desarrollo comunitario						x
2.2 Plan de desarrollo Ecoturístico		2.2.1 Incorporar nuevos sitios de visita	x			
		2.2.2 Generar infraestructura para el turismo local			x	
		2.2.3 Inclusión de sectores productivos a cadenas turísticas. (Agroturismo)		x		
		2.2.4 Implementación de centros de interpretación, información o museos de la huella humana de San Cristóbal				x
2.3 Plan de manejo integral Agropecuario		2.3.1 Uso de productos agropecuarios ecológicos			x	
		2.3.2 Plan de manejo de plagas y especies introducidas	x			
		2.3.3 Organización comercial de productores agropecuarios		x		
		2.3.4 Plan de producción de derivados y productos con valor agregado			x	
	2.3.5 Plan de fomento de agricultura orgánica y ganadería responsable			x		



3. Planificación de Infraestructura para el desarrollo	3.1 Regeneración Urbana	3.1.1 Regeneración de espacios públicos	x			
		3.1.2 Regeneración del camal		x		
		3.1.3 Ornato de las vías de acceso			x	
		3.1.4 Mejoramiento de las vías secundarias de la parroquia	x			
	3.2 Plan de regeneración de espacios deportivos	3.2.1 Regeneración del estadio parroquial	x			
		3.2.2 Regeneración del polideportivo parroquial	x			
	3.3 Infraestructura óptima del GPREP	3.3.1 Construcción de la casa Parroquial	x			
3.3.2 Creación de espacios propios para actividades comunitarias				x		
4. Desarrollo Humano y Equidad	4.1 Atención y desarrollo integral	4.1.1 Plan integral de mejoramiento de los servicios de salud pública	x			
		4.1.2 Fomento de actividades deportivas	x			
		4.1.3 Programas de desarrollo humano y familia			x	
	4.2 Educación para el desarrollo	4.2.1 Planes de capacitación (diferentes temas)	x			
		4.2.2 Desarrollo de actividades culturales				x
		4.2.3 Educación para buenas prácticas ambientales			x	
	4.3 Saneamiento ambiental y servicios básicos	4.3.1 Incrementar la cobertura de alumbrado público en recintos	x			
		4.3.2 Programa de acceso de agua potable	x			
		4.3.3 Ampliación del servicio de alcantarillado local		x		
	4.4 Tecnología y comunicación para el Desarrollo	4.4.1 Ampliación del servicio de REDGAL		x		
		4.4.2 Proyecto de implementación de ciber comunitario		x		
4.4.3 Ampliación del servicio de TV abierta					x	



CONSEJO DE GOBIERNO
DEL RÉGIMEN ESPECIAL DE
GALÁPAGOS